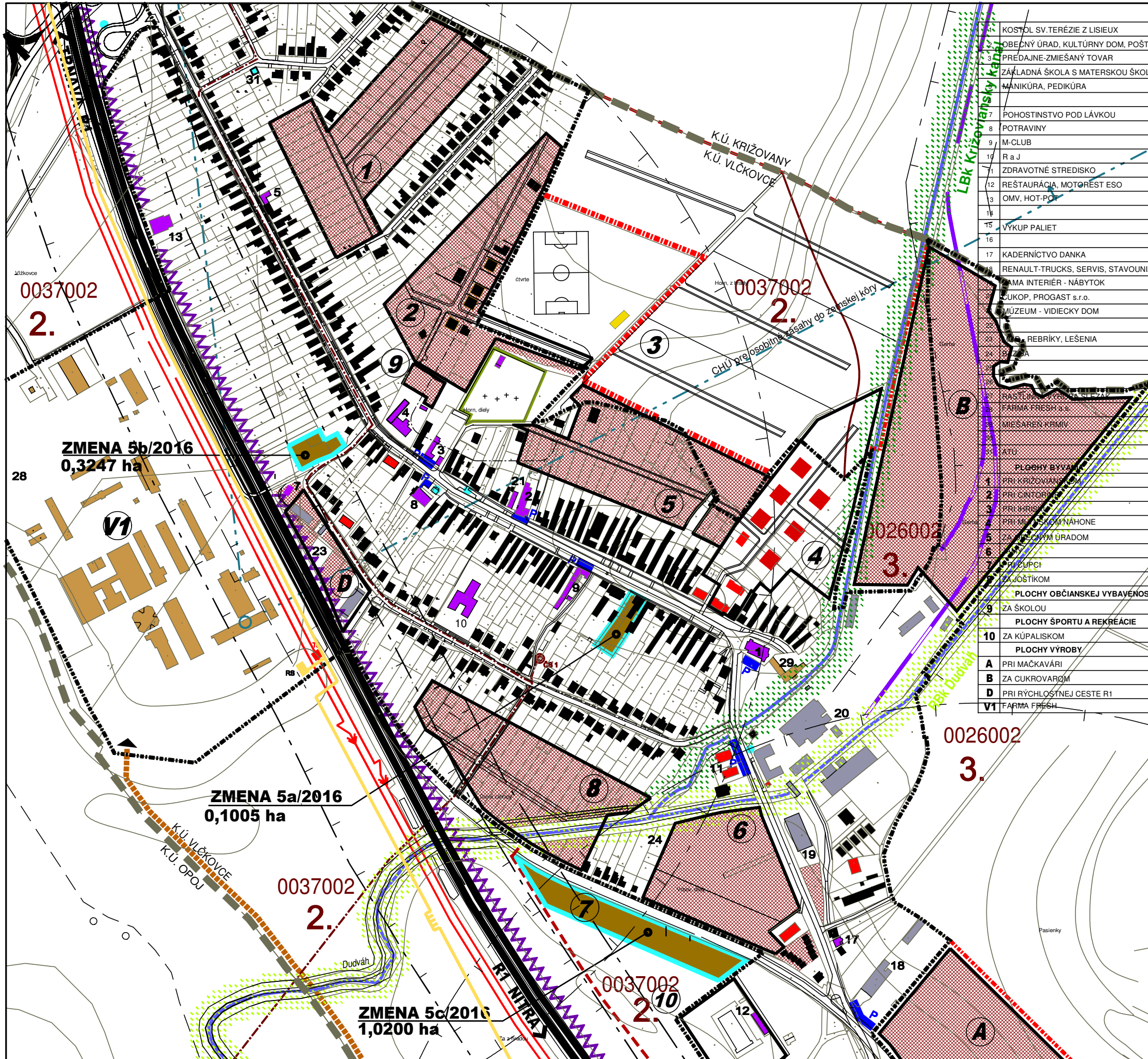


# ÚZEMNÝ PLÁN OBCE VLČKOVCE - ZMENA 5/2016



1	KOSTOL SV. TERÉZIE Z LISIEUX
2	OBECNÝ ÚRAD, KULTÚRNY DOM, POŠTA
3	PREDAJNE-ZMIEŠANÝ TOVAR
4	ZÁKLADNÁ ŠKOLA S MATERSKOU ŠKOLOU
5	MANIKÚRA, PEDIKÚRA
6	POHOSTINSTVO POD LÁVKOU
7	POTRAVINY
8	M-CLUB
9	R a J
10	ZDRAVOTNÉ STREDISKO
11	REŠTAURÁCIA, MOTORÉST ESO
12	OMV, HOT-PO
13	VÝKUP PALIET
14	KADERNÍCTVO DANKA
15	RENAULT-TRUCKS, SERVIS, STAVOVNIA
16	FARMA INTERIÉR - NÁBYTOK
17	CUKROP, PROGAST s.r.o.
18	MÚZEUM - VIDECKÝ DOM
19	REBRÍKY, LEŠENIA
20	BAJA
21	RAŠTILNIA
22	FARMA FRESH s.r.o.
23	MIEŠANEN KRMIK
24	ATU
25	PLOCHY BÝVANIA
26	PRI KRÍŽOVANÍ
27	PRI CINTORÍNE
28	PRI HRANICI
29	PRI MIKROFARMÁRII
30	PRI MIEŠANOM NÁHONE
31	ZA VEŠKOVÝM ÚRADOM
32	PRÍR. ZUPCI
33	ZA JOŠTIKOM
34	PLOCHY OBČIANSKEJ VYBAVENOSTI
35	ZA ŠKOLOU
36	PLOCHY ŠPORTU A REKREÁCIE
37	ZA KÚPALISKOM
38	PLOCHY VÝROBY
A	PRI MAČKAVÁRI
B	ZA CUKROVAROM
D	PRI RÝCHLOSTNEJ CESTE R1
V1	FARMA FRESH

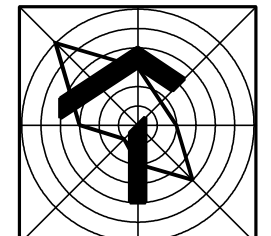

JESTV. STAV	NÁVRH	VÝHLAD	LEGENDA
[Symbol]	[Symbol]	[Symbol]	HRANICA KATASTRA
[Symbol]	[Symbol]	[Symbol]	HRANICA ZASTAVANÉHO ÚZEMIA
[Symbol]	[Symbol]	[Symbol]	HRANICA ZMENY 5/2016
[Symbol]	[Symbol]	[Symbol]	PLOCHY BÝVANIA - RODINNÉ DOMY
[Symbol]	[Symbol]	[Symbol]	PLOCHY BÝVANIA - BYTOVÉ DOMY
[Symbol]	[Symbol]	[Symbol]	PLOCHY OBČIANSKEJ VYBAVENOSTI
[Symbol]	[Symbol]	[Symbol]	PLOCHY ŠPORTU A REKREÁCIE
[Symbol]	[Symbol]	[Symbol]	PLOCHY VÝROBY, SKLADOV
[Symbol]	[Symbol]	[Symbol]	PLOCHY POĽNOHOSPODÁRSKEJ VÝROBY
[Symbol]	[Symbol]	[Symbol]	CINTORÍN
[Symbol]	[Symbol]	[Symbol]	BIOKORIDORY
[Symbol]	[Symbol]	[Symbol]	LÍNOVÁ ZELEŇ-NELESNÁ DREV.VEGETÁCIA
[Symbol]	[Symbol]	[Symbol]	VODNÝ TOK
[Symbol]	[Symbol]	[Symbol]	ŽELEZNIČNÁ VLEČKA
[Symbol]	[Symbol]	[Symbol]	RÝCHLOSTNÁ CESTA R1
[Symbol]	[Symbol]	[Symbol]	PROTIHLUKOVÁ BARIÉRA
[Symbol]	[Symbol]	[Symbol]	CESTA III.TR., V SÍDLI ZBERNÁ KOMUNIK. B1
[Symbol]	[Symbol]	[Symbol]	ÚČELOVÁ KOMUNIKÁCIA
[Symbol]	[Symbol]	[Symbol]	POLNÉ CESTY SPEVNENÉ A NESPEVNENÉ
[Symbol]	[Symbol]	[Symbol]	HRANICA BPEJ, KÓD, SKUPINA
[Symbol]	[Symbol]	[Symbol]	VYUŽITIE PF NA NEPOĽNOHOSP.ÚČELY
[Symbol]	[Symbol]	[Symbol]	VYUŽITIE PF NA NEPOĽ.ÚČELY-ZMENA 5/2016
[Symbol]	[Symbol]	[Symbol]	KANALIZAČNÉ VÝTLAČNÉ POTRUBIE
[Symbol]	[Symbol]	[Symbol]	VTL PLYNOVOD
[Symbol]	[Symbol]	[Symbol]	VZDUŠNÉ ELEKTRICKÉ VN VEDENIE 22 kV
[Symbol]	[Symbol]	[Symbol]	OCHRANNÉ PÁSMA ROZNEHO DRUHU

OBEC : VLČKOVCE

**SCHVAĽOVACIA DOLOŽKA**

ÚZEMNÝ PLÁN OBCE VLČKOVCE - ZMENA 5/2016  
 SCHVAĽENÁ V OBECNOM ZASTUPITELSTVE  
 UZNESENÍM Č. : 10/2017 ZO DŇA: 03.05.2017  
 VZN Č. : 1/2017

OPRÁVNENÁ OSOBA: ING. IVAN DOBROVODSKÝ - starosta



ČISTOPIS

## ÚZEMNÝ PLÁN OBCE VLČKOVCE - ZMENY A DOPLNKY ZMENA 5/2016

OBSTARÁVATEĽ : OBEC VLČKOVCE  
 SPRACOVATEĽ : A5 ATELIÉR ARCHITEKTÚRY A URBANIZMU TRNAVA

### VYUŽITIE PF NA NEPOĽNOHOSPODÁRSKE ÚČELY

HLAVNÝ RIEŠITEL : ING. ARCH. PETER ODNOGA

1:5 000

**5**

03/2017