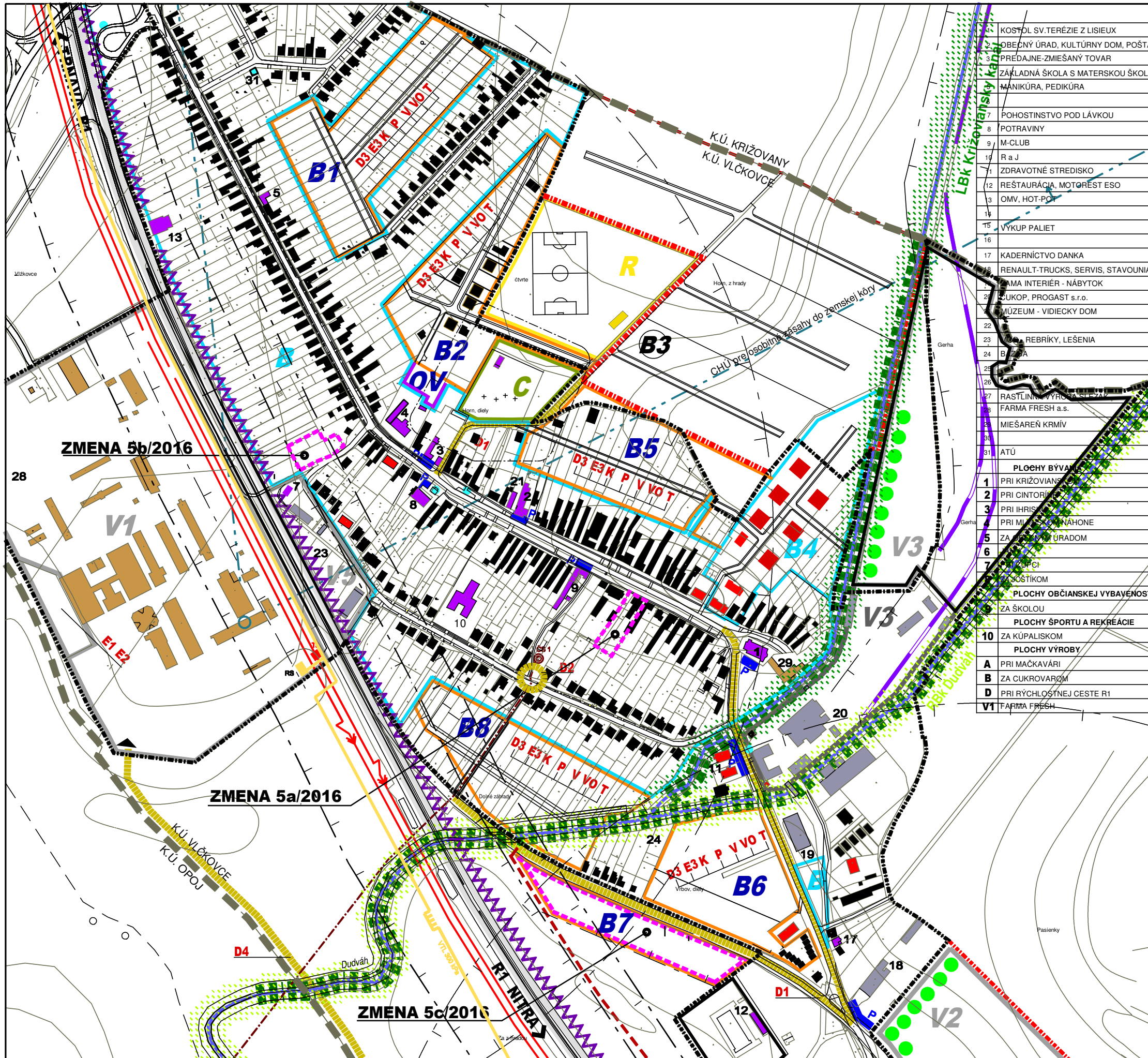


# ÚZEMNÝ PLÁN OBCE VLČKOVCE - ZMENA 5/2016



1	KOSTOL SV. TERÉZIE Z LISIEUX
2	OBECNÝ ÚRAD, KULTÚRNY DOM, POŠTA
3	PREDAJNE-ZMIEŠANÝ TOVAR
4	ZÁKLADNÁ ŠKOLA S MATERSKOU ŠKOLOU MÁNIKÚRA, PEDIKÚRA
5	POHOSTINSTVO POD LÁVKOU
6	POTRAVINY
7	M-CLUB
8	R a J
9	ZDRAVOTNÉ STREDISKO
10	REŠTAURÁCIA, MOTOREŠT ESO
11	OMV, HOT-PO
12	VÝKUP PALIET
13	KADERNÍCTVO DANKA
14	RENAULT-TRUCKS, SERVIS, STAVOVNIA
15	DOMA INTERIÉR - NÁBYTOK
16	ČUKOP, PROGAST s.r.o.
17	MÚZEUM - VIDIECKY DOM
18	REBRÍKY, LEŠENIA
19	BATA
20	RASTLINNÝ VÝROBNÝ STREDISKO
21	FARMA FRESH a.s.
22	MIEŠAREŇ KRMÍV
23	ATÚ
24	PLOCHY BÝVANIA
25	1 PRI KRÍŽOVANSKOM
26	2 PRI CINTORÍNE
27	3 PRI IHRISKU
28	4 PRI MLYNSKOM VÝHONE
29	5 ZA OBCNÝM ÚRADOM
30	6 ZA JOŠTIKOM
31	PLOCHY OBČIANSKEJ VYBAVENOSTI
32	ZA ŠKOLOU
33	PLOCHY ŠPORTU A REKREÁCIE
34	10 ZA KÚPALISKOM
35	PLOCHY VÝROBY
36	A PRI MAČKAVÁRI
37	B ZA CUKROVAROM
38	D PRI RÝCHLOSTNEJ CESTE R1
39	V1 FARMA FRESH



STAV	NÁVRH	VÝHLAD	OPIS
—	—	—	HRANICA KATASTRA
—	—	—	HRANICA ZASTAVANÉHO ÚZEMIA
—	—	—	HRANICA ZMENEY 4/2014
(B)	(B)	(B)	HRANICA ZÁVAZNÝCH ČASTÍ-PLOCHY BÝVANIA
(B1)	(B1)	(B1)	PRI KRÍŽOVANSKOM
(B2)	(B2)	(B2)	PRI CINTORÍNE
(B3)	(B3)	(B3)	PRI IHRISKU
(B4)	(B4)	(B4)	PRI MLYNSKOM VÝHONE
(B5)	(B5)	(B5)	ZA OBCNÝM ÚRADOM
(B6)	(B6)	(B6)	JAMY
(B7)	(B7)	(B7)	PRI ČUPCI
(B8)	(B8)	(B8)	ZA JOŠTIKOM
(C)	(C)	(C)	HRANICA ZÁV.ČASTÍ-PLOCHY ŠPORTU
(C)	(C)	(C)	CINTORÍN
(V)	(V)	(V)	HRANICA ZÁVAZNÝCH ČASTÍ-PLOCHY VÝROBY
(V1)	(V1)	(V1)	FARMA FRESH
(V2)	(V2)	(V2)	PRI MAČKAVÁRI
(V3)	(V3)	(V3)	ZA CUKROVAROM
(V3)	(V3)	(V3)	PRI RÝCHLOSTNEJ CESTE R1
(D1)	(D1)	(D1)	ÚPRAVA DOPRAVNÉHO PRIESTORU ULÍC
(D2)	(D2)	(D2)	ÚPRAVA KRÍŽOVATKY
(D3)	(D3)	(D3)	NAVROVANÁ MIESTNA KOMUNIKÁCIA
(D4)	(D4)	(D4)	NAVROVANÁ ÚČELOVÁ KOMUNIKÁCIA
(E1)	(E1)	(E1)	VÝSTAVBA A REKONŠTRUKCIA TRAFOSTANÍC
(E2)	(E2)	(E2)	VÝSTAVBA A REKONŠTRUKCIA ELEKTRIC. SIETE VN
(E3)	(E3)	(E3)	VÝSTAVBA A REKONŠTRUKCIA ELEKTRIC. SIETE NN
(K)	(K)	(K)	REALIZÁCIA KANALIZAČNEJ SIETE
(P)	(P)	(P)	REALIZÁCIA PLYNOFIKÁCIE
(V)	(V)	(V)	REALIZÁCIA VODOVODNEJ SIETE
(V0)	(V0)	(V0)	VÝSTAVBA A REKONŠTRUKCIA VEREJ. OSVETLENIA
(T)	(T)	(T)	REALIZÁCIA TELEKOMUNIKAČNÝCH SIETÍ
(G)	(G)	(G)	REGIONÁLNY BIODOR
(S)	(S)	(S)	VEREJNOPROSPEŠNÁ STAVBA BODOVÁ
(L)	(L)	(L)	VEREJNOPROSPEŠNÁ STAVBA LÍNOVÁ
(Z)	(Z)	(Z)	PROTIHLUKOVÁ BARIÉRA
(P)	(P)	(P)	LÍNOVÉ PŘÍRODNÉ PRVKY

OBEC : VLČKOVCE

**SCHVAĽOVACIA DOLOŽKA**

ÚZEMNÝ PLÁN OBCE VLČKOVCE - ZMENA 5/2016  
 SCHVAĽENÁ V OBCNOM ZASTUPITELSTVE  
 UZNESENÍM Č. : 10/2017 ZO DŇA: 03.05.2017  
 VZN Č. : 1/2017

OPRÁVNENÁ OSOBA: ING. IVAN DOBROVODSKÝ - starosta



ČISTOPIS

## ÚZEMNÝ PLÁN OBCE VLČKOVCE - ZMENY A DOPLNKY ZMENA 5/2016

OBSTARÁVATEĽ : OBEC VLČKOVCE  
 SPRACOVATEĽ : A5 ATELIER ARCHITEKTÚRY A URBANIZMU TRNAVA

### SCHÉMA ZÁVAZNÝCH ČASTÍ A VPS

HLAVNÝ RIEŠITEĽ : ING. ARCH. PETER ODNOGA

1:5 000

03/2017