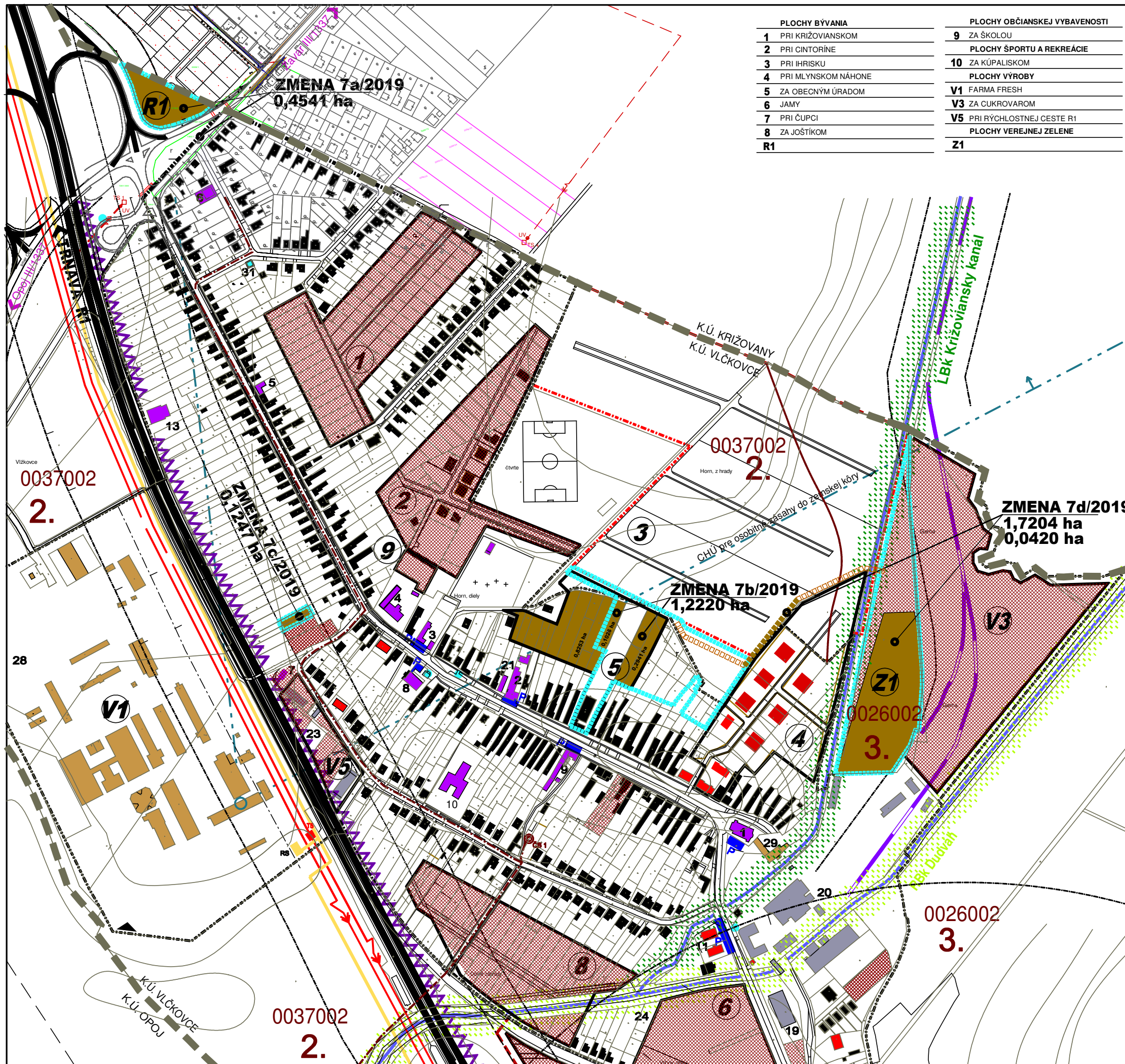


ÚZEMNÝ PLÁN OBCE VLČKOVCE - ZMENA 7/2019



PLOCHY BÝVANIA		PLOCHY OBČIANSKEJ VYBAVENOSTI	
1	PRI KRÍŽOVIANSKOM	9	ZA ŠKOLOU
2	PRI CINTORÍNE	PLOCHY ŠPORTU A REKREÁCIE	
3	PRI IHRISKU	10	ZA KÚPALISKOM
4	PRI MLYNSKOM NÁHONE	PLOCHY VÝROBY	
5	ZA OBEČNÝM ÚRADOM	V1	FARMA FRESH
6	JAMY	V3	ZA CUKROVAROM
7	PRI ČUPCI	V5	PRI RÝCHLOSTNEJ CESTE R1
8	ZA JOŠTIKOM	PLOCHY VEREJNEJ ZELENÉ	
R1		Z1	

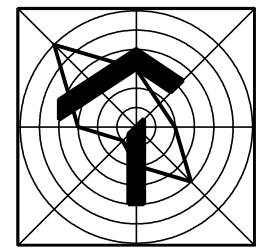

JESTV. STAV	NÁVRH	VÝHLAD	
			HRANICA KATASTRA
			HRANICA ZASTAVANÉHO ÚZEMIA
			PLOCHY BÝVANIA - RODINNÉ DOMY
			PLOCHY BÝVANIA - BYTOVÉ DOMY
			PLOCHY OBČIANSKEJ VYBAVENOSTI
			PLOCHY ŠPORTU A REKREÁCIE
			PLOCHY VÝROBY, SKLADOV
			PLOCHY POĽNOHOSPODÁRSKEJ VÝROBY
			CINTORÍN
			BIOKORIDORY
			LÍNOVÁ OCHRANNÁ ZELEŇ
			VODNÝ TOK
			ŽELEZNIČNÁ VLEČKA
			RÝCHLOSTNÁ CESTA R1
			PROTIHLUKOVÁ BARIÉRA
			HRANICA BPEJ, KÓD, SKUPINA
			VYUŽITIE PF NA NEPOĽNOHOSP.ÚČELY
			KANALIZAČNÉ VÝTLAČNÉ POTRUBIE
			VTL PLYNOVOD
			VZDUŠNÉ ELEKTRICKÉ VN VEDENIE 22 kV
			OCHRANNÉ PÁSMA ROZNEHO DRUHU
			HRANICA ZMENY 7/2019
			VYUŽITIE PF NA NEPOĽ.ÚČELY-ZMENA 7/2019
			VYUŽITIE PF NA NEPOĽ.ÚČELY-ZMENA 7/2019

OBEC : VLČKOVCE

SCHVAĽOVACIA DOLOŽKA

ÚZEMNÝ PLÁN OBCE VLČKOVCE - ZMENA 7/2019
 SCHVÁLENÁ V OBEČNOM ZASTUPITELSTVE
 UZNESENÍM Č. : 44/2020 ZO DŇA: 28.09.2020
 VZN Č. : 3/2020

OPRÁVNENÁ OSOBA: ING. IVAN DOBROVODSKÝ - starosta



ČISTOPIS

ÚZEMNÝ PLÁN OBCE VLČKOVCE
ZMENA 7/2019

OBSTARÁVATEĽ : OBEČ VLČKOVCE
 SPRACOVATEĽ : A5 ATELIÉR ARCHITEKTÚRY A URBANIZMU TRNAVA

VYUŽITIE PF NA NEPOĽNOHOSPODÁRSKE ÚČELY

HLAVNÝ RIEŠITEĽ : ING. ARCH. PETER ODNOGA

1:5 000 **6** 08/2020