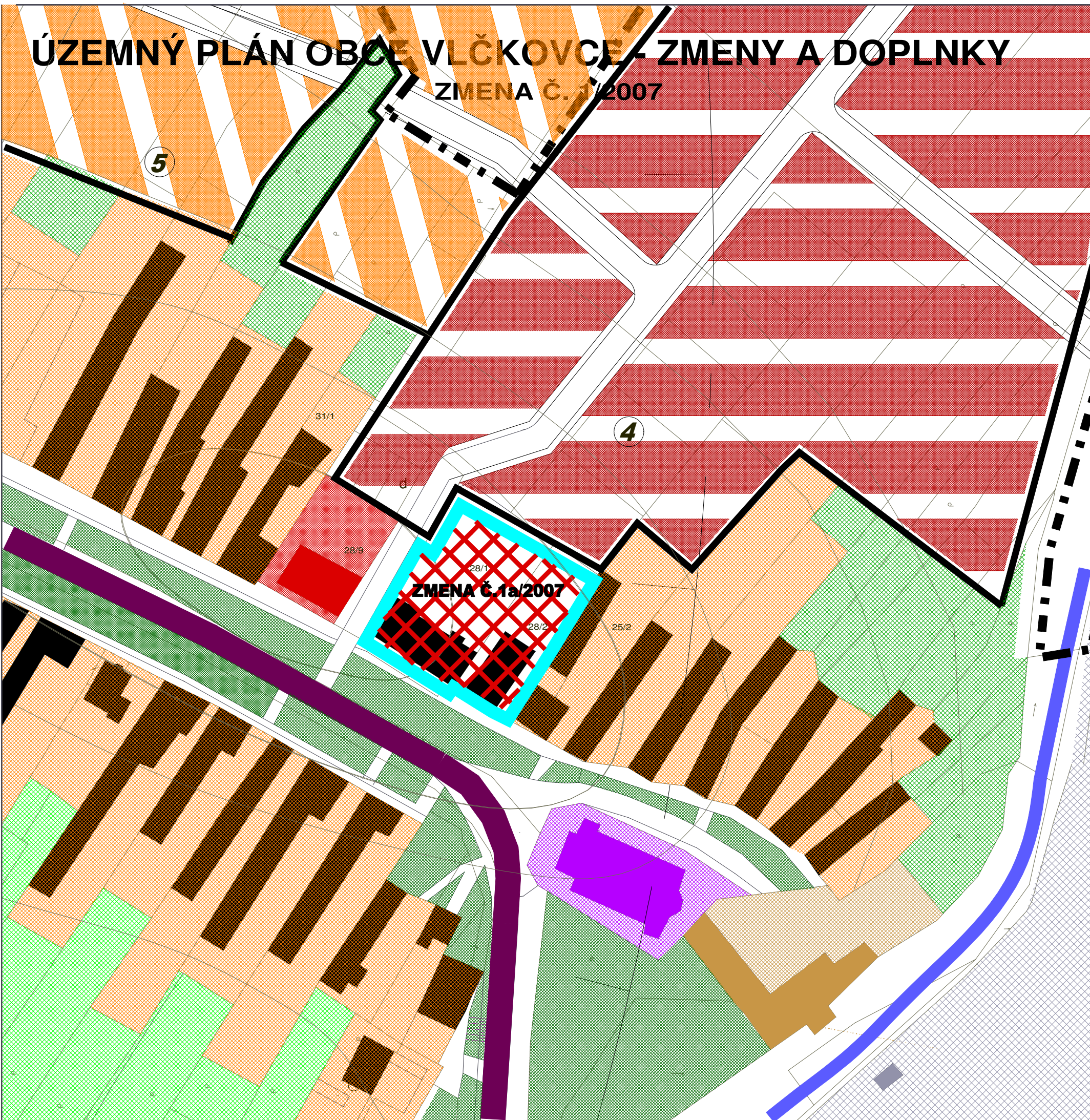
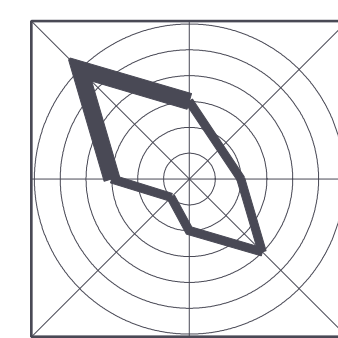

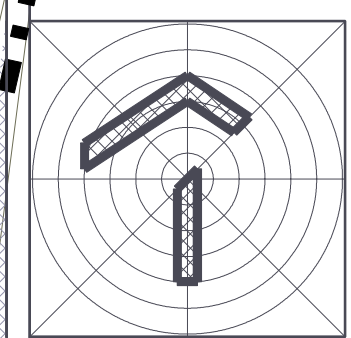


# ÚZEMNÝ PLÁN OBCE VLČKOVCE - ZMENY A DOPLNKY

ZMENA Č. 1/2007



JESTV. STAV	NÁVRH	VÝHLAD
		hranica zastavaného územia
		hranica zmeny č.1a/2007
		zmena č.1a/2007 - plochy bývania, bytové domy
		plochy bývania - rodinné domy
		PRI MLYNSKOM NÁHONE
		plochy bývania - bytové domy
		ZA OBECNÝM ÚRADOM
		plochy občianskej vybavenosti
		plochy poľnohospodárskej výroby



ČISTOPIS
<b>ÚZEMNÝ PLÁN OBCE VLČKOVCE - ZMENY A DOPLNKY</b> <b>ZMENA Č.1a/2007 - LOKALITA Č.4 - PRI MLYNSKOM NÁHONE</b>
OBSTARÁVATEĽ : OBEC VLČKOVCE SPRACOVATEĽ : A5 ATELIÉR ARCHITEKTÚRY A URBANIZMU TRNAVA
<b>PRI MLYNSKOM NÁHONE</b>
HLAVNÝ RIEŠITEĽ : ING.ARCH. PETER ODNAGA, ING.ARCH. TATIANA MAGULOVÁ
1:1 000 <b>4</b> 07/2007