# ÚZEMNÝ PLÁN OBCE VLČKOVCE - ZMENY A DOPLNKY

## ZMENA Č. 3/2009

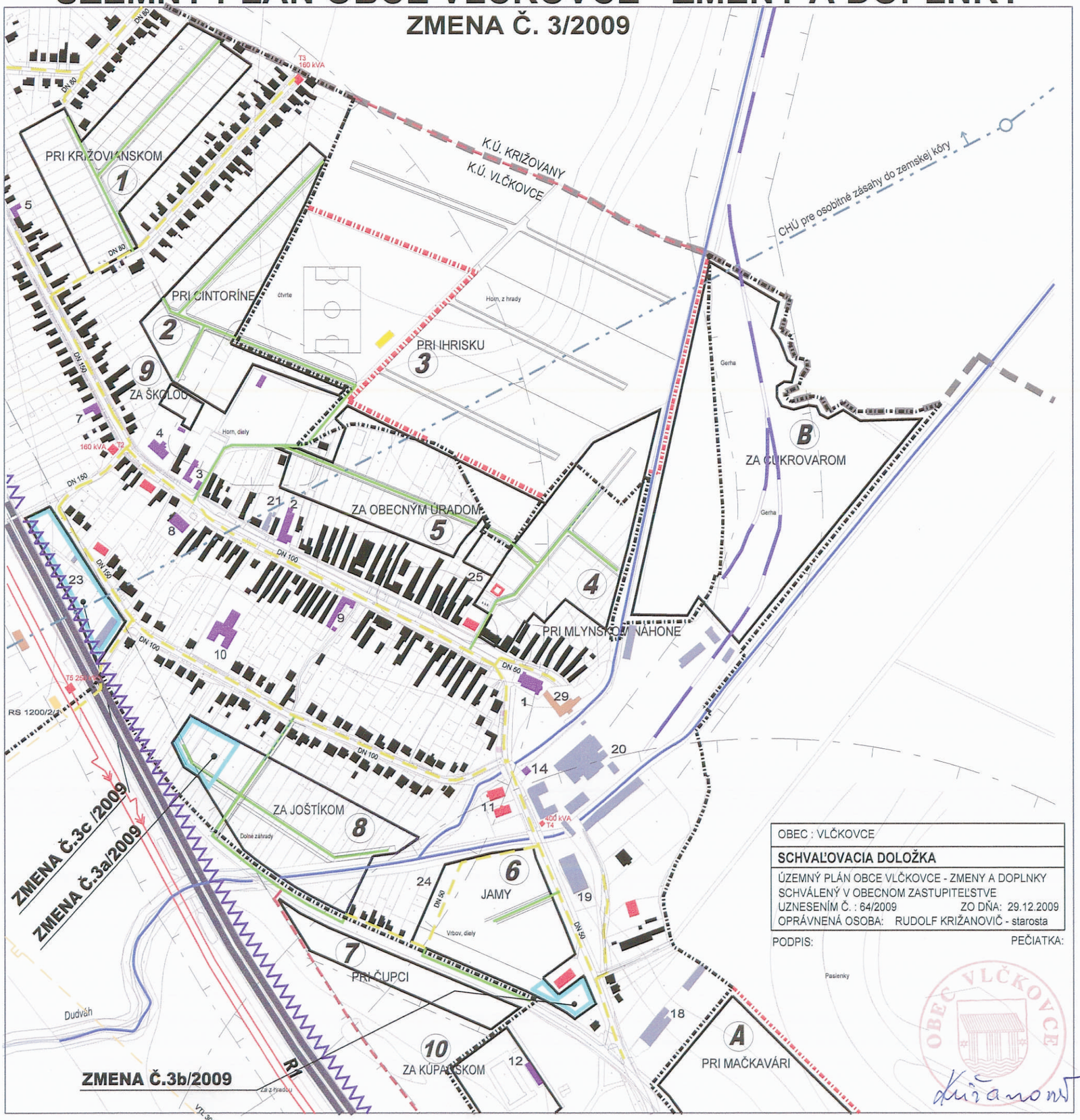


| OBEC : VLČKOVCE |
|---|
| **SCHVAĽOVACIA DOLOŽKA** |
| ÚZEMNÝ PLÁN OBCE VLČKOVCE - ZMENY A DOPLNKY<br>SCHVÁLENÝ V OBECNOM ZASTUPITEĽSTVE<br>UZNESENÍM Č. : 64/2009 ZO DŇA: 29.12.2009<br>OPRÁVNENÁ OSOBA: RUDOLF KRIŽANOVIČ - starosta |
| PODPIS: PEČIATKA: |

| JESTV. STAV | NÁVRH | VÝHĽAD | |
|---|---|---|---|
| | | | hranica katastra |
| | | | hranica zastavaného územia |
| | | | hranica zmeny 3 a, b, c /2009 |
| | | | plochy bývania - rodinné domy |
| | | | plochy bývania - bytové domy |
| | | | plochy občianskej vybavenosti |
| | | | plochy športu a rekreácie |
| | | | plochy skladov, výroby a podnikateľských aktivít |
| | | | plochy poľnohospodárskej výroby |
| | | | líniová zeleň |
| | | | železničná vlečka |
| | | | vodný tok |
| | | | rýchlostná cesta R1 |
| | | | STL plynovod |
| | | | VTL plynovod |
| | | | regulačná stanica plynu VTL/STL |
| | | | trafostanica |
| | | | vzdušné elektrické VN vedenie 22kV |
| | | | ATÚ |
| | | | miestne káble |
| | | | diaľkové káble |
| | | | prieskumné územie |
| | | | hranica dobývacieho priestoru |
| | | | ochranné pásma rôzneho druhu |

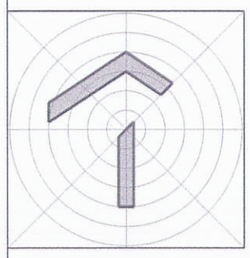

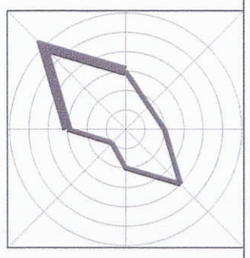

**ÚZEMNÝ PLÁN OBCE VLČKOVCE - ZMENY A DOPLNKY**

**ZMENA Č.3/2009 - ČISTOPIS**

OBSTARÁVATEĽ : OBEC VLČKOVCE

SPRACOVATEĽ : A5 ATELIÉR ARCHITEKTÚRY A URBANIZMU TRNAVA

## ENERGETIKA

HLAVNÝ RIEŠITEĽ : ING.ARCH. PETER ODNOGA, ING.ARCH. IRENA DOROTJAKOVÁ

1:5 000 **6** 10/2009

Ing. arch. Peter ODNOGA autorizovaný architekt 1263AA