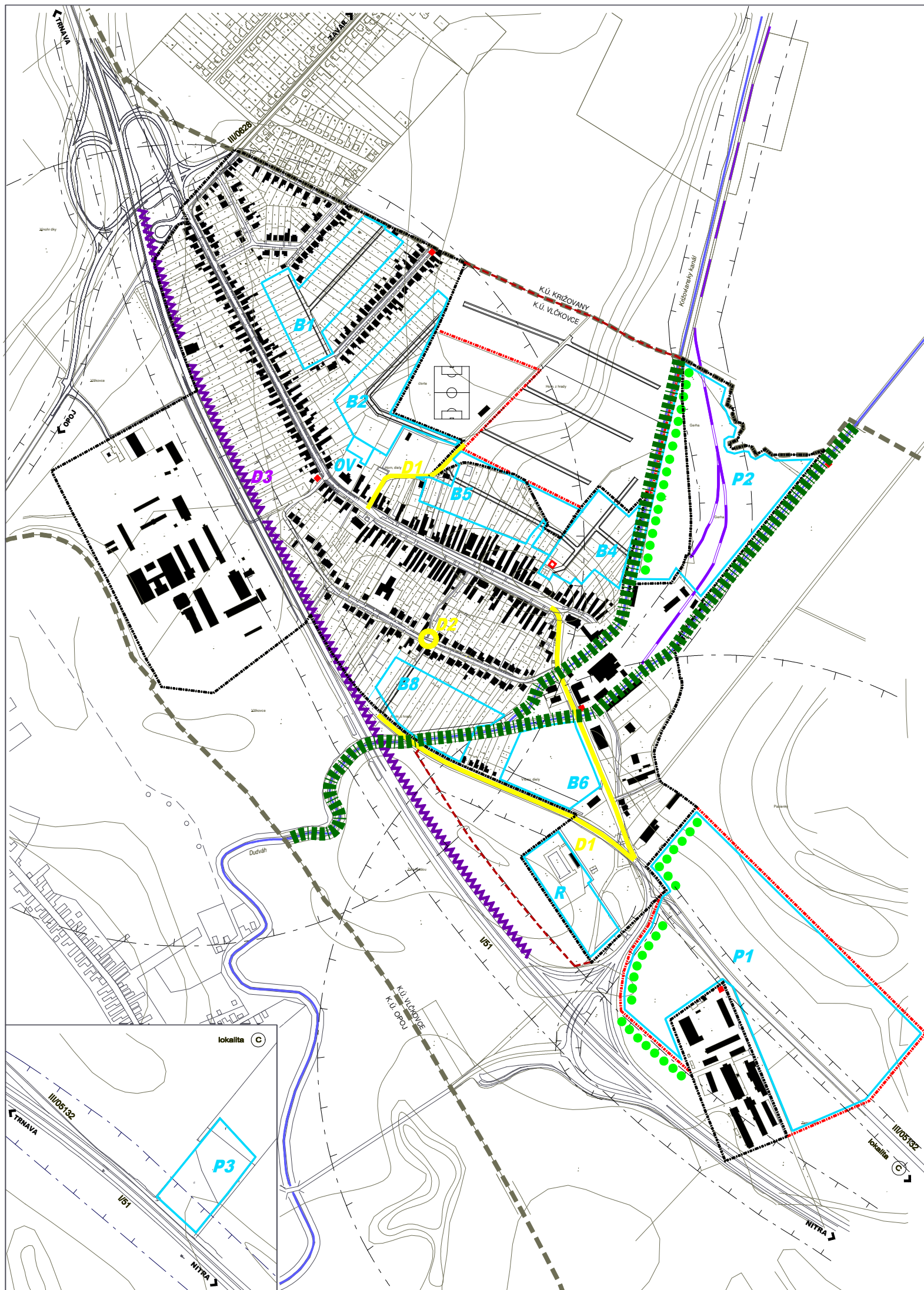

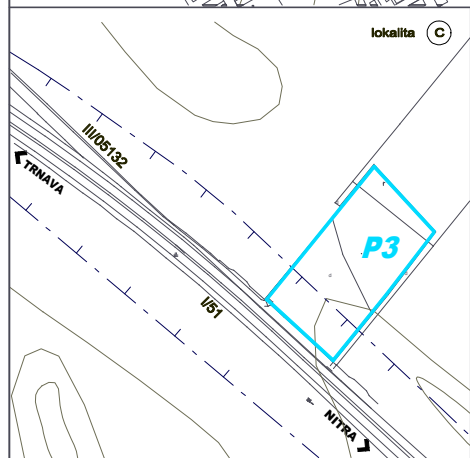


ÚZEMNÝ PLÁN OBCE VLČKOVCE



JESTV. STAV	NÁVRH	VÝHLAD	
			hranica katastra
			hranica zastavaného územia
			hranica záväzných častí
	B		plochy bývania
	P		plochy výroby
	OV		plochy občianskej vybavenosti
	R		plochy športu a rekreácie
	D1		úprava dopravného priestoru ulíc
	D2		úprava križovatky
	D3		výstavba protihlukovej bariéry
			verejnoprospešné stavby bodové
			verejnoprospešné stavby línie
			liniové prírodné prvky - izolačná zeleň
			protihluková bariéra
			RBK Dudváh
			výstavba a rekonštrukcia elektrických trafostaníc



ÚZEMNÝ PLÁN OBCE VLČKOVCE

OBSTARÁVATEĽ : OBEC VLČKOVCE
 SPRACOVATEĽ : AS ATELIER ARCHITEKÚRY A URBANIZMU TRNAVA

SCHEMA ZÁVAZNÝCH ČASTÍ

HLAVNÝ RIEŠITEĽ : ING. ARCH. PETER ODNOGA
 KOLEKTÍV : ING. ARCH. TATIANA MAGULOVÁ, BLANKA NOMILNEROVÁ
 Mgr. MAGDALÉNA VODIČKOVÁ, ING. MILAN HÁBA, ING. RUDOLF HASIČKA, PETER SRPŇ

1:5 000 10/2005