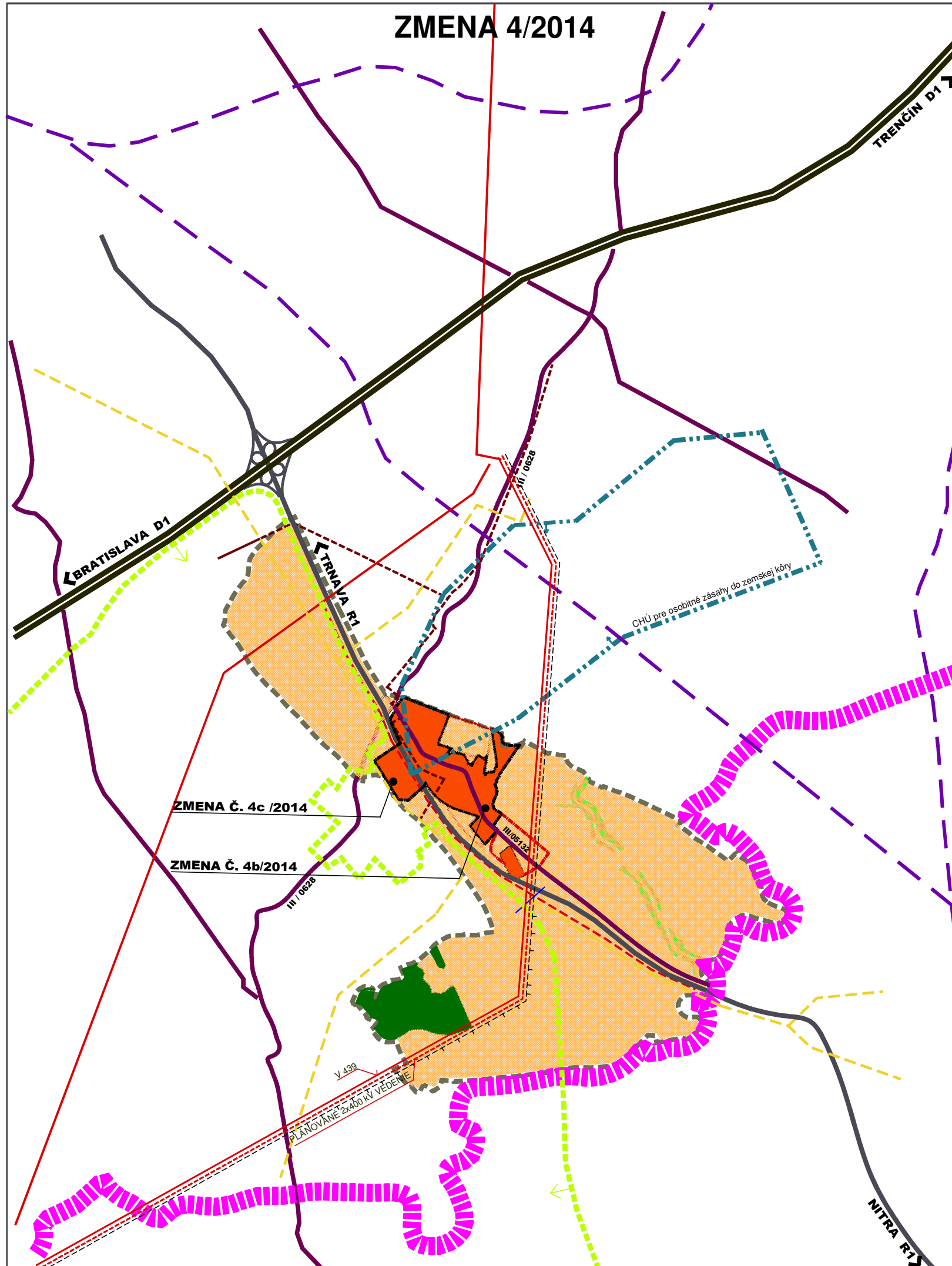




ÚZEMNÝ PLÁN OBCE VLČKOVCE - ZMENY A DOPLNKY

ZMENA 4/2014



JESTV. STAV	NÁVRH	VÝHLAD	
			hranica okresu Trnava - Galanta
			hranica katastra
			hranica zastavaného územia
			zastavaná plocha
			orná pôda
			chránený areál Vlčkovský háj
			brehové porasty
			zmena č.4 a, b
			vodný tok
			železnica
			diaľnica D1
			rýchlostná cesta R1
			komunikácia III.tr.
			kanalizačný zberač gravitačný
			kanalizačný výtlak
			vysokotlaký plynovod VTL
			elektrické vedenie VN
			elektrické vedenie ZVN
			CHÚ Križovany nad Dudvädóm
			CHVÚ Úľanská mokraď
			ochranné pásmo

OBEC : VLČKOVCE
SCHVAĽOVACIA DOLOŽKA
 ÚZEMNÝ PLÁN OBCE VLČKOVCE - ZMENA 4/2014
 SCHVÁLENÁ V OBEČNOM ZASTUPITELSTVE
 UZNESENÍM Č. : 3/2015 ZO DŇA: 26.01.2015
 VZN Č. : 1/2015
 OPRÁVVENÁ OSOBA: ING. IVAN DOBROVODSKÝ - starosta



ČISTOPIS

ÚZEMNÝ PLÁN OBCE VLČKOVCE - ZMENY A DOPLNKY ZMENA 4/2014

OBSTARÁVATEĽ : OBEC VLČKOVCE
 SPRACOVATEĽ : A5 ATELIÉR ARCHITEKTÚRY A URBANIZMU TRNAVA

ŠIRŠIE VZŤAHY

HLAVNÝ RIEŠITEĽ : ING. ARCH. PETER ODNOGA

1:50 000

1

12/2014